FOKUS-OMRÅDER

Høring af Vand- og Naturplaner

Det er aftalt i Grønt Råd, at der afholdes møder vedr. høringen af Statens Vand- og Naturplaner med det formål, at lokale interesseorganisationer og Kommunen gensidigt kan inspirere hinanden vedr. høringssvar, som skal indgives senest den 6. april 2011 til Miljøministeriet.

Vand- og Naturplanernes indsatsprogram vil danne rammen for kommunens handleplaner. Derudover vil Vandplanes retningslinjer danne grundlaget for kommunens administration af myndighedsopgaver. Det anses således for vigtigt, at vi på de kommende møder i Grønt Råd især fokuserer på planernes indsatsprogram for vådområder og Natura 2000-natur inden for Struer Kommune. Hver interesseorganisation bedes derfor som minimum forholder sig til nedenstående:

Naturplaner:

Såfremt I vurderer at Naturplanen er af interesse for jeres foreningen, bedes I forholde jer til følgende:

Fokus-områder:

- **Naturplanens indsatsprogram** for:
  Natura 2000 området nr. 62 Venø Sund og
  Natura 2000 området nr. 28 Agger Tange, Nissum Bredning, Skib sted Fjord og Agerø.
  (indsatsprogram og trusler fremgår af bilag 2 til planerne)
  Vurdering af de foreslåede indsatser – er de tilstrækkelige og egnede? Foreslår I andre eller yderligere indsatser baseret på jeres viden og lokalkendskab. Ser I mulige problemstillinger vedr. de forslåede indsatser.

- **Trusler**
  Har Staten overset mulige trusler ud fra jeres viden og lokalkendskab?

Natura 2000-områdernes tilstand for de tørre naturtyper er vedhæftet, men kan ellers ses på By- og Landskabsstyrelsens kort:
http://miljoegis.mim.dk/cbkort?profile=miljoegis_vandrammedirektiv_hoering

Vandplaner:
Såfremt I vurderer at Vandplanen er af interesse for jeres foreningen, bedes I forholde jer til følgende:
Fokus-områder:

- **Retningslinjer**
  Har I kommentarer/bemærkninger til retningslinjerne?

- **Indsatsprogram for følgende vådområder**
  Hvordan forholder jeres organisation jer til indsatsen overfor overfladevand?
  Marine Områder
  Limfjorden:
  – Kvælstof: der skal fjernes 3050 tons kvælstof årligt i oplandet til Limfjorden (hvor 2075 tons N er supplerende tiltag udover allerede vedtagne tiltag)
  – Fosfor: Ingen Indsats

  Nissum Fjord:
  Kvælstof: der skal fjernes 340 tons kvælstof årligt i oplandet til Limfjorden (hvor 249 tons N er supplerende tiltag udover allerede vedtagne tiltag)
  – Fosfor: Ingen særskilt indsats

  Søer:
  Kilen: I Kildens opland skal der fjernes 355 kg fosfor årligt (udover allerede vedtagne tiltag, som fjerner 73 kg fosfor årligt) - heraf 84 kg fosfor fra Dambrug og 266 kg fosfor fra landbrugs jorde.

  Kallerup Kær: På grund af manglende viden om søen skal der ikke foretages en indsats i perioden indtil 2015

  Vandløb:
  Indsatsen over for vandløb drejer sig om fysiske forbedringer og fjernelse af spærringer. Indsatsen overfor vandløb i Struer Kommune fremgår af Vandplanens kortbilag, og de relevante kortudsnit er vedhæftet. Kortbilag findes ellers på By- og Landskabsstyrelsens hjemmeside: www.blst.dk

- **Virkemidler:**
  Hvad er jeres vurdering af de foreslåede virkemidler? Mener I at det er de rigtige virkemidler – er de tilstrækkelige og egnede? Foreslår I andre eller yderligere virkemidler baseret på jeres viden og lokalkendskab. Er der potentielle problemer vedr. implementeringen af de forskellige virkemidler.
  Generelle virkemidler:
  - Randzoner - 10 m langs vandløb og søer
  - Efterafgrøder i stedet for vintergrønne marker

- Forbud mod pløjning af fodergræsmarker i visse perioder
- Forbud mod visse former for jordbearbejdning i efteråret

Specifikke virkemidler:

- Etablering af vådområder til kvælstoffjernelse,
- Yderligere brug af efterafgrøder i sædskiftet,
- Etablering af arealer med periodevis oversvømmelse i ådale opstrøms søer med henblik på fosforfjernelse til søerne

Vandløb:

- Ændret vandløbsvedligeholdelse (dvs. ophør af grødeskæring)
- Fjernelse af spærringer

Kortbilag:

Kort over tilstanden for de terrestriske naturtyper inden for Natura 2000-områder

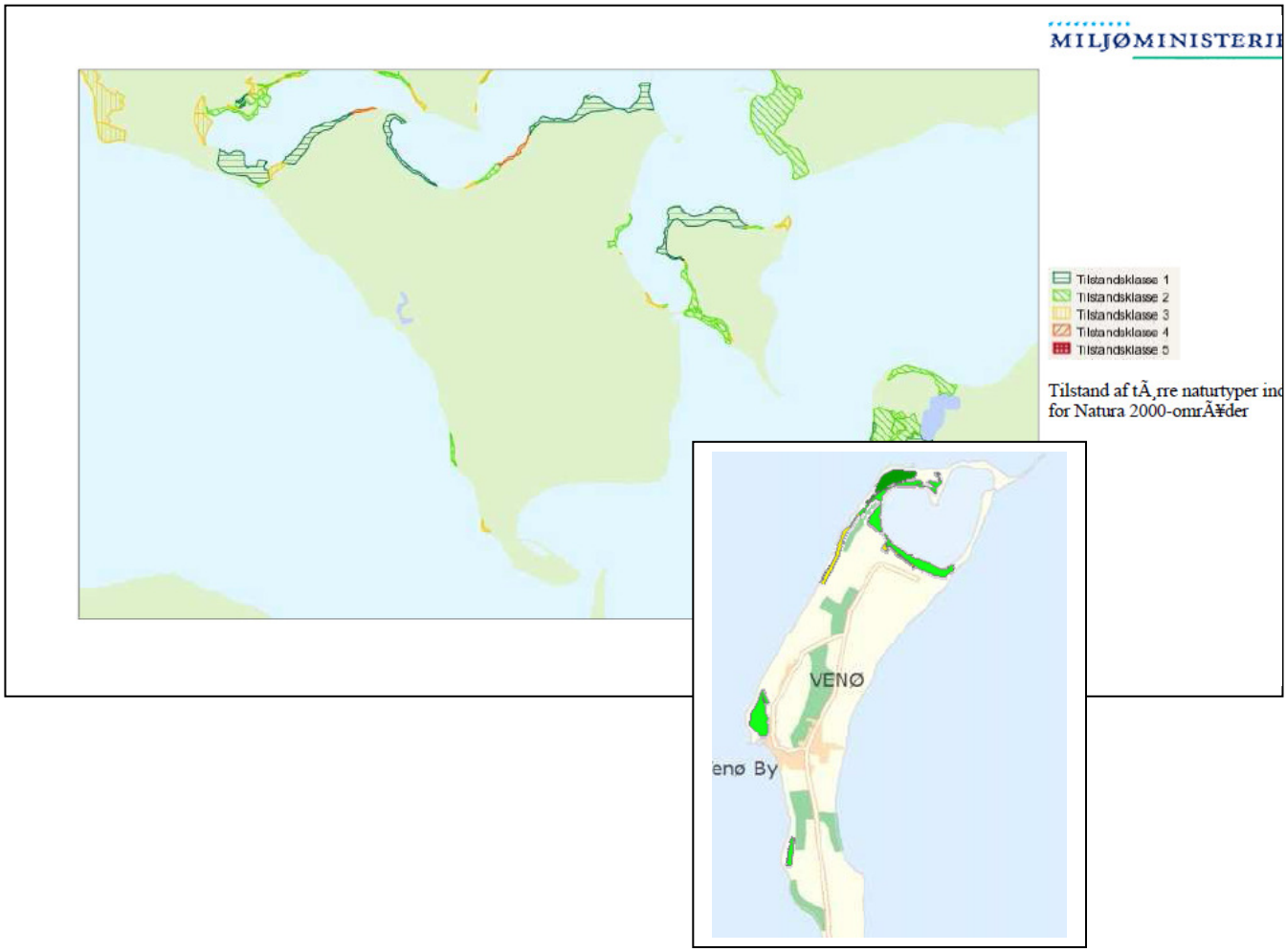

Kort over ændret vandløbsvedligeholdelse

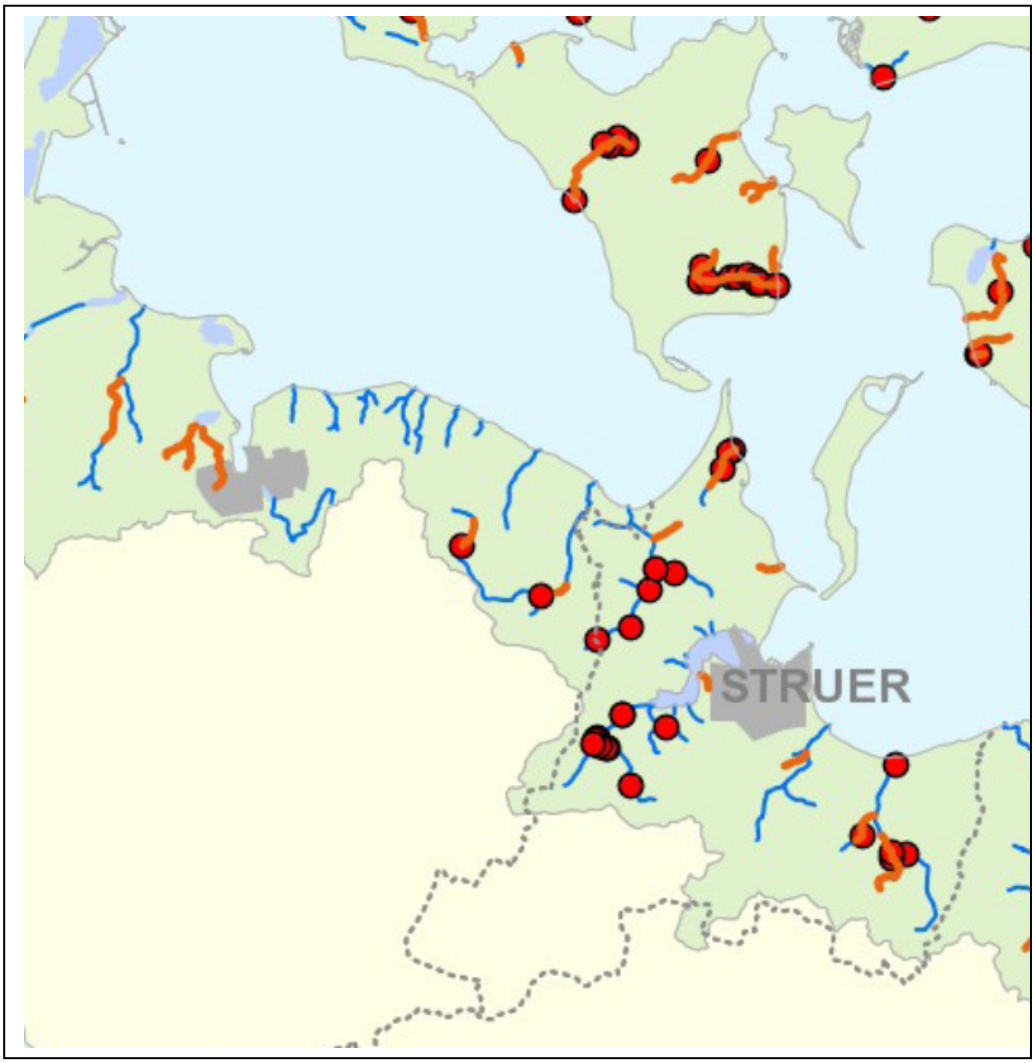

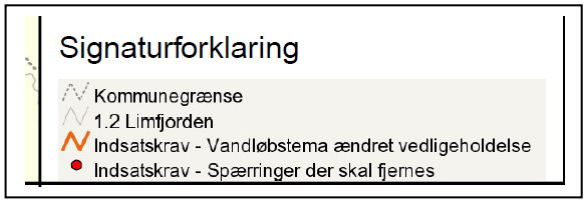
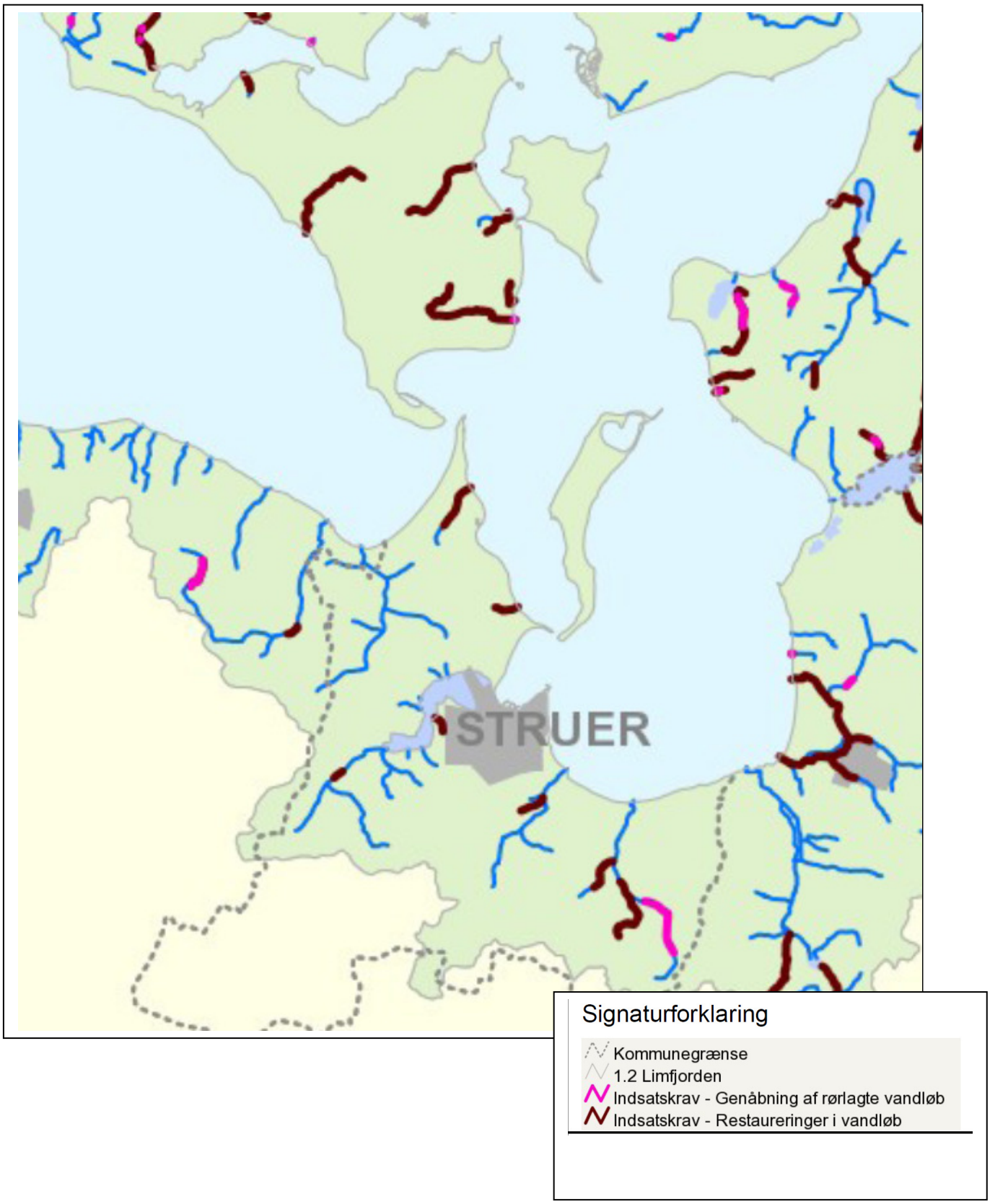
Kort over fysiske forbedringer i vandløb